

Katalog/Catalog: 1102001.3515180

KECAMATAN

BALONGBENPO

DALAM ANGKA 2023



**BADAN PUSAT STATISTIK
KABUPATEN SIDOARJO**

KECAMATAN

BALONGBENPO

DALAM ANGKA 2023



**BADAN PUSAT STATISTIK
KABUPATEN SIDOARJO**

KECAMATAN BALONGBENDO DALAM ANGKA 2023

No. Publikasi: 35150.2307

Katalog :1102001.3515180

Ukuran Buku: 14,8 cm x 21 cm

Jumlah Halaman: xxiv + 72 hal

Naskah:

BPS Kabupaten Sidoarjo

Penyunting:

BPS Kabupaten Sidoarjo

Desain Kover:

BPS Kabupaten Sidoarjo

Ilustrasi Kover:

Bundaran Aloha, Monumen Jayandaru

Diterbitkan oleh:

©BPS Kabupaten Sidoarjo

Dicetak oleh:

CV. Sinar Jaya

Didistribusikan oleh:

Dinas Komunikasi dan Informatika Kabupaten Sidoarjo

Dilarang mengumumkan, mendistribusikan, mengomunikasikan, dan/atau menggandakan sebagian atau seluruh isi buku ini untuk tujuan komersil tanpa izin tertulis dari Badan Pusat Statistik Kabupaten Sidoarjo.

TIM PENYUSUN

Pengarah

Mohamad Isma'il, S.Si, M.Ec.Dev

Penanggung Jawab

Mohamad Isma'il, S.Si, M.Ec.Dev

Penyunting

Chandra Sugiarto Lasambouw, SST, M.M • Hanifah Busainah, S. Tr. Stat

Pengolah Data dan Penulis Naskah

Hanifah Busainah, S. Tr. Stat • Robby Susiono, A.Md

Penata Letak

Laili Fatqulia Rahma • Nurfi Ardillah Subaha • Shivadiba Marsha

KONTRIBUTOR DATA

1. Kementerian Agama
2. Kementerian Pendidikan, Kebudayaan, Riset, dan Teknologi
3. Badan Pusat Statistik
4. Kepolisian Resor Kota Kabupaten Sidoarjo
5. Dinas Kependudukan dan Pencatatan Sipil Kabupaten Sidoarjo
6. Kantor Kecamatan Balongbendo
7. Dinas Koperasi dan Usaha Mikro Kabupaten Sidoarjo

PETA WILAYAH KECAMATAN BALONGBENDO



KEPALA BPS KABUPATEN SIDOARJO



Mohamad Isma'il, S.Si, M.Ec.Dev



KATA PENGANTAR

Puji syukur kami panjatkan ke hadirat Tuhan YME atas perkenan-Nya sehingga kami dapat menyelesaikan publikasi tahunan ini dengan baik.

Kecamatan Balongbendo Dalam Angka 2023 merupakan publikasi tahunan yang menyajikan berbagai macam data dan informasi tentang keadaan geografis, demografis, serta keadaan sosial dan perekonomian kecamatan secara umum.

Data statistik yang disajikan dalam publikasi ini diperoleh dari kegiatan statistik yang dilakukan oleh BPS dan kompilasi data dari instansi/dinas pemerintah/swasta.

Walau telah diolah dan disajikan dengan baik, kami menyadari bahwa publikasi ini masih memiliki kekurangan dan kesalahan. Karenanya, kami sangat mengharapkan usulan dan saran yang konstruktif dari para pengguna data.

Akhirnya, kepada semua pihak yang telah memberikan bantuan sampai terwujudnya publikasi ini, kami ucapkan terimakasih dan penghargaan setinggi-tingginya dengan harapan jalinan kerja sama yang selama ini terbina, senantiasa selalu dipertahankan.

Sidoarjo, 26 September 2023

Kepala BPS

Kabupaten Sidoarjo

Mohamad Isma'il, S.Si, M.Ec.Dev

DAFTAR ISI

	Halaman
Kata Pengantar	xii
Daftar Isi	xiii
Daftar Tabel	xv
Daftar Gambar	xxi
Penjelasan Umum	xxiii
Daftar Singkatan	xxv
1. Geografi dan Iklim.....	1
2. Pemerintahan	7
3. Penduduk.....	15
4. Sosial dan Kesejahteraan Rakyat.....	23
5. Pertanian	45
6. Pariwisata, Transportasi, dan Komunikasi	61
7. Perbankan, Koperasi, dan Perdagangan.....	65

DAFTAR TABEL

Halaman

1. GEOGRAFI DAN IKLIM

1.1 KEADAAN GEOGRAFI

1.1.1	Luas Wilayah dan Ketinggian Wilayah Menurut Desa/Kelurahan di Kecamatan Balongbendo Tahun 2022.....	4
1.1.2	Jarak Tempuh ke Ibukota Kecamatan dan Ketinggian Wilayah Menurut Desa/Kelurahan di Kecamatan Balongbendo Tahun 2022	5

2. PEMERINTAHAN

2.1 WILAYAH ADMINISTRATIF

2.1.1	Jumlah Rukun Warga (RW), Rukun Tetangga (RT), dan Kepala Keluarga (KK) Menurut Desa/Kelurahan di Kecamatan Balongbendo Tahun 2022	10
-------	---	----

2.2 SUMBER DAYA MANUSIA

2.2.1	Jumlah Pegawai Negeri Sipil Pemerintah Daerah Kecamatan Balongbendo Menurut Tingkat Kepangkatan dan Jenis Kelamin Tahun 2021-2022	11
2.2.2	Jumlah Pegawai Negeri Sipil Pemerintah Daerah Kecamatan Balongbendo Menurut Tingkat Pendidikan dan Jenis Kelamin, 2022	13

3. PENDUDUK

3.1	Jumlah Penduduk menurut Jenis Kelamin Hasil Registrasi Penduduk Desember Tahun 2022	18
3.2	Jumlah Kepala Keluarga menurut Jenis Kelamin di Hasil Registrasi Penduduk Desember Tahun 2022.....	20
3.3	Jumlah Penduduk menurut Agama yang Dianut Hasil Registrasi Penduduk Desember Tahun 2022.....	21

4. SOSIAL DAN KESEJAHTERAAN RAKYAT

4.1 PENDIDIKAN

4.1.1	Banyaknya Sekolah, Bilik, Kelas, Guru, dan Murid Taman Kanak-Kanak Swasta Menurut Desa/Kelurahan di Kecamatan Balongbendo Tahun Ajaran 2022/2023.....	26
4.1.2	Banyaknya Sekolah, Bilik, Kelas, Guru, dan Murid Taman Kanak-Kanak Di Bawah Kementerian Agama Menurut Desa/Kelurahan di Kecamatan Balongbendo Tahun Ajaran 2022/2023	27
4.1.3	Banyaknya Sekolah, Bilik, Kelas, Guru, dan Murid Sekolah Dasar/Sederajat Negeri Menurut Desa/Kelurahan di Kecamatan Balongbendo Tahun Ajaran 2022/2023.....	28
4.1.4	Banyaknya Sekolah, Bilik, Kelas, Guru, dan Murid Sekolah Dasar/Sederajat Swasta Menurut Desa/Kelurahan di Kecamatan Balongbendo Tahun Ajaran 2022/2023.....	29
4.1.5	Banyaknya Sekolah, Bilik, Kelas, Guru, dan Murid Sekolah Dasar/Sederajat Di Bawah Kementerian Agama Menurut Desa/Kelurahan di Kecamatan Balongbendo Tahun Ajaran 2022/2023.....	30
4.1.6	Banyaknya Sekolah, Bilik, Kelas, Guru, dan Murid Sekolah Menengah Pertama/Sederajat Negeri Menurut Desa/Kelurahan di Kecamatan Balongbendo Tahun Ajaran 2022/2023.....	31
4.1.7	Banyaknya Sekolah, Bilik, Kelas, Guru, dan Murid Sekolah Menengah Pertama/Sederajat Swasta Menurut Desa/Kelurahan di Kecamatan Balongbendo Tahun Ajaran 2022/2023.....	32
4.1.8	Banyaknya Sekolah, Bilik, Kelas, Guru, dan Murid Sekolah Menengah Pertama/Sederajat Di Bawah Kementerian Agama Menurut Desa/Kelurahan di Kecamatan Balongbendo Tahun Ajaran 2022/2023.....	33
4.1.9	Banyaknya Sekolah, Bilik, Kelas, Guru, dan Murid Sekolah Menengah Atas/Sederajat Negeri di Kecamatan Balongbendo Tahun Ajaran 2022/2023	34
4.1.10	Banyaknya Sekolah, Bilik, Kelas, Guru, dan Murid Sekolah Menengah Atas/Sederajat Swasta di Kecamatan Balongbendo Tahun Ajaran 2022/2023	35

4.1.11	Banyaknya Sekolah, Bilik, Kelas, Guru, dan Murid Sekolah Menengah Atas/Sederajat di Bawah Kementrian Agama di Kecamatan Balongbendo Tahun Ajaran 2022/2023.....	36
4.1.12	Banyaknya Sekolah, Bilik, Kelas, Guru, dan Murid Sekolah Menengah Kejuruan/Sederajat Negeri di Kecamatan Balongbendo Tahun Ajaran 2022/2023	37
4.1.13	Banyaknya Sekolah, Bilik, Kelas, Guru, dan Murid Sekolah Menengah Kejuruan/Sederajat Swasta di Kecamatan Balongbendo Tahun Ajaran 2022/2023.....	38
4.2	KESEHATAN	
4.2.1	Sarana Kesehatan Menurut Desa/Kelurahan di Kecamatan Balongbendo Tahun 2022.....	39
4.2.2	Banyaknya Tenaga Medis dan Paramedis di Puskesmas Menurut Jenis Kelamin di Kecamatan Balongbendo Tahun 2022	41
4.3	SOSIAL	
4.3.1	Jumlah Tindak Kejahatan Menurut Jenis Tindak Pidana di Kecamatan Balongbendo Tahun 2021-2022.....	42
5.	PERTANIAN	
5.1	Luas Panen Tanaman Sayuran dan Buah-buahan Semusim Menurut Jenisnya (Ha) di Kecamatan Balongbendo Tahun 2021–2022.....	48
5.2	Produksi Tanaman Sayuran dan Buah-buahan Semusim Menurut Jenisnya (kuintal) di Kecamatan Balongbendo Tahun 2021-2022....	50
5.3	Luas Panen Tanaman Biofarmaka Menurut Jenisnya di (m ²) Kecamatan Balongbendo Tahun 2021-2022.....	52
5.4	Produksi Tanaman Biofarmaka Menurut Jenisnya (kg) di Kecamatan Balongbendo Tahun 2021-2022.....	53
5.5	Luas Panen Tanaman Hias Menurut Jenisnya (m ²) di Kecamatan Balongbendo Tahun 2021-2022.....	54
5.6	Produksi Tanaman Hias Menurut Jenisnya (tangkai) di Kecamatan Balongbendo Tahun 2021-2022.....	55
5.7	Produksi Buah-Buahan dan Sayuran Tahunan Menurut Jenisnya (kuintal) di Kecamatan Balongbendo Tahun 2021-2022.....	56

5.8	Luas Tanam dan Luas Panen Padi (Ha) Menurut Desa/Kelurahan di Kecamatan Balongbendo Tahun 2022.....	57
5.9	Luas Tanam dan Luas Panen Palawija (Ha) Menurut Desa/Kelurahan di Kecamatan Balongbendo Tahun 2022.....	58
5.10	Luas Tanaman Tebu Menurut Jenis Intensifikasi (Ha) dan Desa/Kelurahan di Kecamatan Balongbendo Tahun 2022.....	59
6.	INDUSTRI BESAR SEDANG	
6.1	Banyaknya Industri Besar/Sedang Menurut Jenisnya di Kecamatan Balongbendo Tahun 2021-2022.....	64
7.	PERBANKAN, KOPERASI, DAN PERDAGANGAN	
7.1	Banyaknya Sarana Lembaga Keuangan Bank dan Bukan Bank Menurut Desa/Kelurahan di Kecamatan Balongbendo Tahun 2022	68
7.2	Banyaknya Koperasi Aktif Menurut Desa/Kelurahan dan Jenis Koperasi di Kecamatan Balongbendo Tahun 2022.....	69
7.3	Banyaknya Sarana Perekonomian Menurut Desa/Kelurahan dan Fasilitasnya di Kecamatan Balongbendo Tahun 2022.....	71

DAFTAR GAMBAR

	Halaman
1.1 Luas Wilayah Desa/Kelurahan per Total Luas Wilayah Kecamatan (%) Tahun 2022	3
2.1 Jumlah Pegawai Negeri Sipil menurut Tingkat Pendidikan dan Jenis Kelamin di Kantor Kecamatan Balongbendo Tahun 2021-2022.....	9
3.1 Jumlah Penduduk menurut Desa/Kelurahan dan Jenis Kelamin Hasil Registrasi Penduduk Desember Tahun 2022	17
4.1 Jumlah Tenaga Kesehatan menurut Jenisnya di Kecamatan Balongbendo Tahun 2022	25
5.1 Produksi Tanaman Biofarmaka Menurut Jenisnya (kg) di Kecamatan Balongbendo Tahun 2021-2022	47
6.1 Banyaknya Industri Besar/Sedang Menurut Jenisnya di Kecamatan Balongbendo Tahun 2021-2022	63
7.1 Banyaknya Koperasi Aktif Menurut Desa/Kelurahan dan Jenis Koperasi di Kecamatan Balongbendo Tahun 2022.....	67

PENJELASAN UMUM

Tanda-tanda, satuan-satuan, dan lain-lainnya yang digunakan dalam publikasi ini adalah sebagai berikut:

1. TANDA-TANDA

Data tidak tersedia	: ...
Tidak ada atau nol	: -
Data dapat diabaikan	: 0
Tanda decimal	: ,
Data tidak dapat ditampilkan	: NA
Angka estimasi	: e
Angka diperbaiki	: r
Angka sementara	: x
Angka sangat sementara	: xx
Angka sangat sangat sementara	: xxx

2. SATUAN

barel	: 158,99 liter = $1/6,2898 \text{ m}^3$
hektar (ha)	: 10 000 m^2
kilometer (km)	: 1 000 meter (<i>m</i>)
knot	: 1,8523 km (<i>km/hour</i>)
kuintal.....	: 100 kg
KWh	: 1 000 Watt
MWh	: 1 000 KWh
liter (untuk beras)	: 0,80 kg
MMSCF	: $1/35,3 \text{ m}^3$
metrik ton (m.ton)	: 0,98421 long ton = 1 000 kg
ons	: 28,31 gram
ton	: 1 000 kg

Satuan lain: buah, dus, butir, helai/lembar, kaleng, batang, pulsa, ton kilometer (ton-km), jam, menit, persen (%).

Perbedaan angka di belakang koma disebabkan oleh pembulatan angka.

DAFTAR SINGKATAN

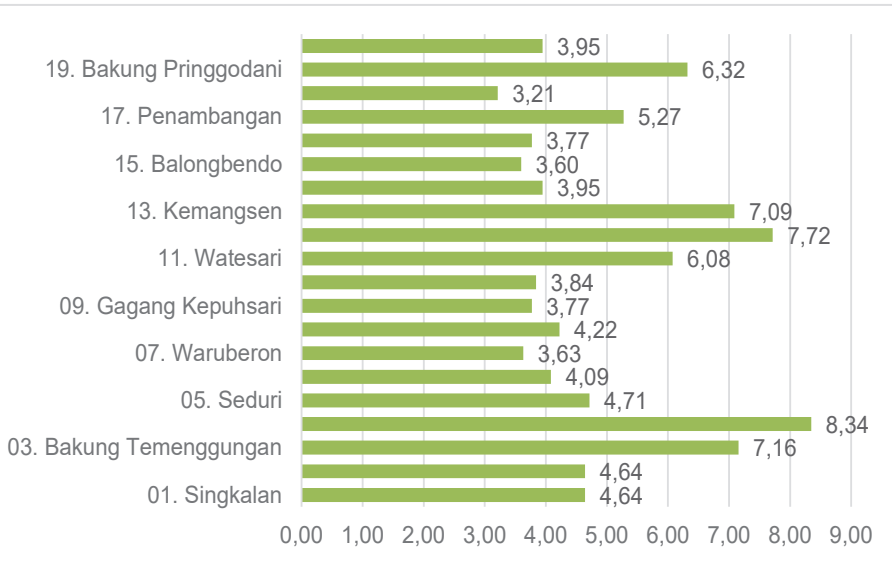
SI	: Stasiun Iklim
SMPK	: Stasiun Meterologi Pertanian Khusus
t.t	: Tempat tidur
BCG	: Bacillus Calmette Guerin
DPT	: Difteri, Pertusis, Tetanus
TT	: Tetanus Toxoid
IOT	: Industri Obat Tradisional
IKOT	: Industri Kecil Obat Tradisional
Alkes	: Alat kesehatan
PKRT	: Perbekalan Kesehatan Rumah tangga
Kompl	: Komplemen
IRTP	: Industri Pangan Produksi Rumah Tangga
PBF	: Pedagang Besar Farmasi
GFK	: Gudang Farmasi Kab/Kota
RB	: Rumah Bersalin
Pustu	: Puskesmas pembantu
BP	: Balai Pengobatan
TPS	: Tempat Pembuangan Sampah Sementara
Jamkesmas	: Jaminan kesehatan masyarakat miskin
PJKMU	: Program Jaminan Kesehatan Masyarakat Umum
SIUP	: Surat Ijin Usaha Perdagangan
TDP	: Tanda Daftar Perusahaan
API	: Angka Pengenal Importir

1

GEOGRAFI DAN IKLIM



Gambar 1.1 Luas Wilayah Desa/Kelurahan per Total Luas Wilayah Kecamatan (%) Tahun 2022



Sumber : Berita Acara Bupati Sidoarjo Tanggal 20 Mei 2002

1.1 KEADAAN GEOGRAFI

Tabel 1.1.1 Luas Wilayah dan Ketinggian Wilayah Menurut Desa/
Kelurahan di Kecamatan Balongbendo Tahun 2022

Desa/Kelurahan	Luas (ha)	Luas Desa/Kelurahan per Total Luas Kecamatan (%)
(1)	(2)	(3)
01. Singkalan	145,82	4,64
02. Kedung Sukodani	145,82	4,64
03. Bakung Temenggungan	224,76	7,16
04. Sumokembangsri	262,03	8,34
05. Seduri	148,01	4,71
06. Wonokupang	128,28	4,09
07. Waruberon	114,02	3,63
08. Bakalan Wringinpitu	132,66	4,22
09. Gagang Kepuhsari	118,41	3,77
10. Suwaluh	120,60	3,84
11. Watesari	190,77	6,08
12. Seketi	242,30	7,72
13. Kemangsen	222,56	7,09
14. Jabaran	123,89	3,95
15. Balongbendo	112,93	3,60
16. Jeruk Legi	118,41	3,77
17. Penambangan	165,55	5,27
18. Wonokarang	100,87	3,21
19. Bakung Pringgodani	198,44	6,32
20. Bogempinggir	123,89	3,95
Kecamatan Balongbendo	3 140,01	100,00

Catatan ...
Sumber Berita Acara Bupati Sidoarjo Tanggal 20 Mei 2002

Tabel 1.1.2**Jarak Tempuh ke Ibukota Kecamatan dan Ketinggian Wilayah Menurut Desa/Kelurahan di Kecamatan Balongbendo Tahun 2022**

Desa/Kelurahan	Ketinggian Wilayah (m)	Jarak Tempuh ke Ibukota Kecamatan (km)
(1)	(2)	(3)
01. Singkalan	23	7
02. Kedung Sukodani	21	4
03. Bakung Temenggungan	20	4
04. Sumokembangsri	20	5
05. Seduri	19	2
06. Wonokupang	18	1
07. Waruberon	18	2
08. Bakalan Wringinpitu	19	1
09. Gagang Kepuhsari	15	3
10. Suwaluh	16	2
11. Watesari	16	3
12. Seketi	14	5
13. Kemangsen	16	4
14. Jabaran	14	2
15. Balongbendo	13	2
16. Jeruk Legi	18	3
17. Penambangan	19	1
18. Wonokarang	19	1
19. Bakung Pringgodani	19	2
20. Bogempinggir	19	2

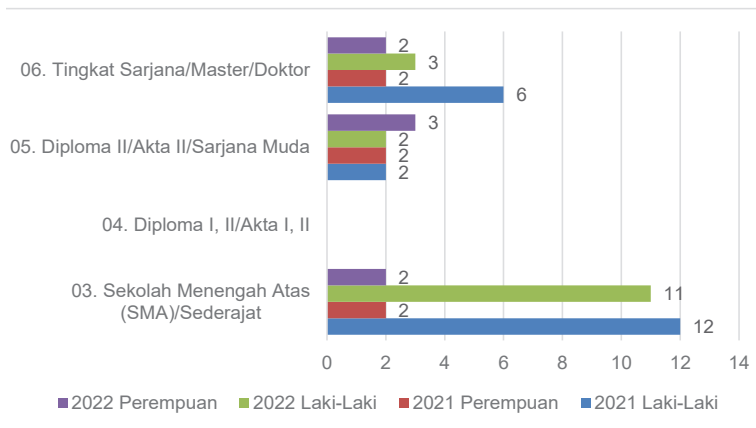
Catatan ...
Sumber Berita Acara Bupati Sidoarjo Tanggal 20 Mei 2002

2

PEMERINTAHAN



Gambar 2.1 Jumlah Pegawai Negeri Sipil menurut Tingkat Pendidikan dan Jenis Kelamin di Kantor Kecamatan Balongbendo Tahun 2021-2022



Sumber : Kantor Kecamatan Balongbendo

2.1 WILAYAH ADMINISTRATIF

Tabel 2.1.1 Jumlah Rukun Warga (RW), Rukun Tetangga (RT), dan Kepala Keluarga (KK) Menurut Desa/Kelurahan di Kecamatan Balongbendo Tahun 2022

Desa/Kelurahan	Rukun Warga (RW)	Rukun Tetangga (RT)	Kepala Keluarga (KK)
(1)	(2)	(3)	(4)
01. Singkalan	6	16	1 081
02. Kedung Sukodani	5	15	1 054
03. Bakung Temenggungan	5	23	1 478
04. Sumokembangsri	6	41	1 499
05. Seduri	4	14	1 079
06. Wonokupang	5	13	1 142
07. Waruberon	2	8	687
08. Bakalan Wringinpitu	2	14	832
09. Gagang Kepuharsi	3	9	646
10. Suwaluh	5	18	1 412
11. Watesari	3	18	1 152
12. Seketi	9	38	1 969
13. Kemangsen	8	21	2 743
14. Jabaran	3	10	976
15. Balongbendo	4	13	1 101
16. Jeruk Legi	4	15	1 190
17. Penambangan	4	19	1 720
18. Wonokarang	5	11	1 010
19. Bakung Pringgodani	3	26	1 406
20. Bogempinggir	2	8	864
Kecamatan Balongbendo	88	350	25 041

Catatan ...
 Sumber Dinas Kependudukan dan Pencatatan Sipil Kabupaten Sidoarjo
 Kantor Kecamatan Balongbendo

2.2 SUMBER DAYA MANUSIA

Tabel 2.2.1 Jumlah Pegawai Negeri Sipil Pemerintah Daerah Kecamatan Balongbendo Menurut Tingkat Kepangkatan dan Jenis Kelamin Tahun 2021-2022

Pangkat/Golongan/Ruang	2021		Jumlah
	Laki-Laki	Perempuan	
(1)	(2)	(3)	(4)
Golongan I			
1. I/A (Juru Muda)	-	-	-
2. I/B (Juru Muda Tingkat I)	-	-	-
3. I/C (Juru)	-	-	-
4. I/D (Juru Tingkat I)	-	-	-
Golongan II			
5. II/A (Pengatur Muda)	-	-	-
6. II/B (Pengatur Muda Tingkat I)	-	-	-
7. II/C (Pengatur)	1	1	2
8. II/D (Pengatur Tingkat I)	12	2	14
Golongan III			
9. III/A (Penata Muda)	1	1	2
10. III/B (Penata Muda Tingkat I)	-	-	-
11. III/C (Penata)	-	-	-
12. III/D (Penata Tingkat I)	5	1	6
Golongan IV			
13. IV/A (Pembina)	1	1	2
14. IV/B (Pembina Tingkat I)	-	-	-
15. IV/C (Pembina Utama Muda)	-	-	-
16. IV/E (Pembina Utama)	-	-	-

Lanjutan Tabel 2.2.1

Pangkat/Golongan/Ruang	2022		Jumlah
	Laki-Laki	Perempuan	
(1)	(5)	(6)	(7)
Golongan I			
1. I/A (Juru Muda)	-	-	-
2. I/B (Juru Muda Tingkat I)	-	-	-
3. I/C (Juru)	-	-	-
4. I/D (Juru Tingkat I)	-	-	-
Golongan II			
5. II/A (Pengatur Muda)	-	-	-
6. II/B (Pengatur Muda Tingkat I)	-	-	-
7. II/C (Pengatur)	1	2	3
8. II/D (Pengatur Tingkat I)	8	1	9
Golongan III			
9. III/A (Penata Muda)	5	2	7
10. III/B (Penata Muda Tingkat I)	-	-	-
11. III/C (Penata)	-	-	-
12. III/D (Penata Tingkat I)	1	1	2
Golongan IV			
13. IV/A (Pembina)	1	1	2
14. IV/B (Pembina Tingkat I)	-	-	-
15. IV/C (Pembina Utama Muda)	-	-	-
16. IV/E (Pembina Utama)	-	-	-

Catatan ...
 Sumber Kantor Kecamatan Balongbendo

Tabel 2.2.2**Jumlah Pegawai Negeri Sipil Pemerintah Daerah
Kecamatan Balongbendo Menurut Tingkat Pendidikan
dan Jenis Kelamin Tahun 2022**

Tingkat Pendidikan	2021		Jumlah
	Laki-Laki	Perempuan	
(1)	(2)	(3)	(4)
01. Sekolah Dasar (SD)	-	-	-
02. SMP/Sederajat	-	-	-
03. SMA/Sederajat	12	2	14
04. Diploma I, II/Akta I, II	-	-	-
05. Diploma III/Akta III/ Sarjana Muda	2	2	4
06. Tingkat Sarjana/ Master/Doktor	6	2	8
Jumlah	20	6	26

Lanjutan Tabel 2.2.2

Tingkat Pendidikan	2022		Jumlah
	Laki-Laki	Perempuan	
(1)	(5)	(6)	(7)
01. Sekolah Dasar (SD)	-	-	-
02. SMP/Sederajat	-	-	-
03. SMA/Sederajat	11	2	13
04. Diploma I, II/Akta I, II	-	-	-
05. Diploma III/Akta III/ Sarjana Muda	2	3	5
06. Tingkat Sarjana/ Master/Doktor	3	2	5
Jumlah	16	7	23

Catatan

...

Sumber

Kantor Kecamatan Balongbendo

3

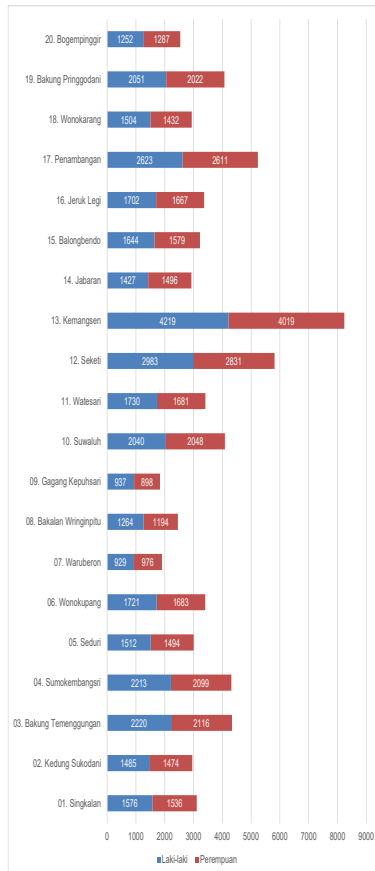


PENDUDUK DAN MIGRASI



Gambar

3.1 Jumlah Penduduk menurut Desa/Kelurahan dan Jenis Kelamin Hasil Registrasi Penduduk Desember Tahun 2022



Sumber: Dinas Kependudukan dan Pencatatan Sipil Kabupaten Sidoarjo

Tabel 3.1**Jumlah Penduduk menurut Jenis Kelamin Hasil Registrasi Penduduk Desember Tahun 2022**

Desa/Kelurahan	Penduduk		
	Laki-Laki	Perempuan	Jumlah
(1)	(2)	(3)	(4)
01. Singkalan	1 576	1 536	3 112
02. Kedung Sukodani	1 485	1 474	2 959
03. Bakung Temenggungan	2 220	2 116	4 336
04. Sumokembangri	2 213	2 099	4 312
05. Seduri	1 512	1 494	3 006
06. Wonokupang	1 721	1 683	3 404
07. Waruberon	929	976	1 905
08. Bakalan Wringinpitu	1 264	1 194	2 458
09. Gagang Kepuhsari	937	898	1 835
10. Suwaluh	2 040	2 048	4 088
11. Watesari	1 730	1 681	3 411
12. Seketi	2 983	2 831	5 814
13. Kemangsen	4 219	4 019	8 238
14. Jabaran	1 427	1 496	2 923
15. Balongbendo	1 644	1 579	3 223
16. Jeruk Legi	1 702	1 667	3 369
17. Penambangan	2 623	2 611	5 234
18. Wonokarang	1 504	1 432	2 936
19. Bakung Pringgodani	2 051	2 022	4 073
20. Bogempinggir	1 252	1 287	2 539
Kecamatan Balongbendo	37 032	36 143	73 175

Lanjutan Tabel 3.1

Desa/Kelurahan	Persentase Penduduk	Kepadatan Penduduk (per Km ²)	Rasio Jenis Kelamin Penduduk
(1)	(5)	(6)	(7)
01. Singkalan	4,25	2 134,14	102,60
02. Kedung Sukodani	4,04	2 029,21	100,75
03. Bakung Temenggungan	5,93	1 929,17	104,91
04. Sumokembangsri	5,89	1 645,61	105,43
05. Seduri	4,11	2 030,94	101,20
06. Wonokupang	4,65	2 653,57	102,26
07. Waruberon	2,60	1 670,76	95,18
08. Bakalan Wringinpitu	3,36	1 852,86	105,86
09. Gagang Kepuhsari	2,51	1 549,70	104,34
10. Suwaluh	5,59	3 389,72	99,61
11. Watesari	4,66	1 788,02	102,91
12. Seketi	7,95	2 399,50	105,37
13. Kemangsen	11,26	3 701,47	104,98
14. Jabaran	3,99	2 359,35	95,39
15. Balongbendo	4,40	2 853,98	104,12
16. Jeruk Legi	4,60	2 845,20	102,10
17. Penambangan	7,15	3 161,58	100,46
18. Wonokarang	4,01	2 910,68	105,03
19. Bakung Pringgodani	5,57	2 052,51	101,43
20. Bogempinggir	3,47	2 049,40	97,28
Kecamatan Balongbendo	100,00	2 330,41	102,46

Catatan: ...

Sumber: Dinas Kependudukan dan Pencatatan Sipil Kabupaten Sidoarjo

Tabel 3.2**Jumlah Kepala Keluarga menurut Jenis Kelamin di Hasil Registrasi Penduduk Desember Tahun 2022**

Desa/Kelurahan	Jenis Kelamin/Sex		
	Laki-Laki	Perempuan	Jumlah
(1)	(2)	(3)	(4)
01. Singkalan	881	200	1 081
02. Kedung Sukodani	824	230	1 054
03. Bakung Temenggungan	1 183	295	1 478
04. Sumokembangsri	1 254	245	1 499
05. Seduri	856	223	1 079
06. Wonokupang	939	203	1 142
07. Waruberon	548	139	687
08. Bakalan Wringinpitu	670	162	832
09. Gagang Kepuhsari	517	129	646
10. Suwaluh	1 104	308	1 412
11. Watesari	935	217	1 152
12. Seketi	1 627	342	1 969
13. Kemangsen	2 204	539	2 743
14. Jabaran	786	190	976
15. Balongbendo	887	214	1 101
16. Jeruk Legi	959	231	1 190
17. Penambangan	1 383	337	1 720
18. Wonokarang	828	182	1 010
19. Bakung Pringgodani	1 165	241	1 406
20. Bogempinggir	689	175	864
Kecamatan Balongbendo	20 239	4 802	25 041

Catatan: ...

Sumber: Dinas Kependudukan dan Pencatatan Sipil Kabupaten Sidoarjo

Tabel 3.3**Jumlah Penduduk menurut Agama yang Dianut Hasil Registrasi Penduduk Desember Tahun 2022**

Desa/Kelurahan	Agama			
	Islam	Kristen	Katolik	Hindu
(1)	(2)	(3)	(4)	(5)
01. Singkalan	3 107	5	-	-
02. Kedung Sukodani	2 943	15	-	1
03. Bakung Temenggungan	4 304	27	5	-
04. Sumokembangsri	4 188	123	1	-
05. Seduri	2 995	10	1	-
06. Wonokupang	3 322	76	5	-
07. Waruberon	1 885	14	6	-
08. Bakalan Wringinpitu	2 425	27	4	-
09. Gagang Kepuhsari	1 833	1	-	-
10. Suwaluh	4 057	11	13	-
11. Watesari	3 403	3	5	-
12. Seketi	5 806	3	-	5
13. Kemangsen	8 092	109	24	-
14. Jabaran	2 857	51	11	-
15. Balongbendo	3 156	60	4	2
16. Jeruk Legi	3 358	11	-	-
17. Penambangan	5 178	43	9	4
18. Wonokarang	2 932	3	1	-
19. Bakung Pringgodani	4 030	43	-	-
20. Bogempinggir	2 488	45	4	2
Jumlah	72 359	680	93	14

Lanjutan Tabel 3.3

Desa/Kelurahan	Agama		
	Budha	Konghucu	Kepercayaan
(1)	(6)	(7)	(8)
01. Singkalan	-	-	-
02. Kedung Sukodani	-	-	-
03. Bakung Temenggungan	-	-	-
04. Sumokembangsri	-	-	-
05. Seduri	-	-	-
06. Wonokupang	1	-	-
07. Waruberon	-	-	-
08. Bakalan Wringinpitu	2	-	-
09. Gagang Kepuhsari	1	-	-
10. Suwaluh	5	2	-
11. Watesari	-	-	-
12. Seketi	-	-	-
13. Kemangsen	10	3	-
14. Jabaran	4	-	-
15. Balongbendo	1	-	-
16. Jeruk Legi	-	-	-
17. Penambangan	-	-	-
18. Wonokarang	-	-	-
19. Bakung Pringgodani	-	-	-
20. Bogempinggir	-	-	-
Jumlah	24	5	-

Catatan: ...

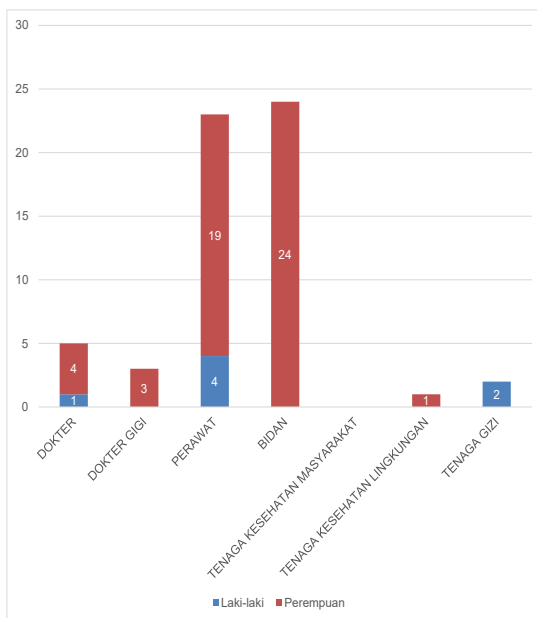
Sumber: Dinas Kependudukan dan Pencatatan Sipil Kabupaten Sidoarjo

4

SOSIAL DAN KESEJAHTERAAN



Gambar 4.1 Jumlah Tenaga Kesehatan menurut Jenisnya di Kecamatan Balongbendo Tahun 2022



Sumber: Publikasi Profil Kesehatan Kabupaten Sidoarjo Tahun 2022

4.1 PENDIDIKAN

Tabel 4.1.1 Banyaknya Sekolah, Bilik, Kelas, Guru, dan Murid Taman Kanak-Kanak Swasta Menurut Desa/Kelurahan di Kecamatan Balongbendo Tahun Ajaran 2022/2023

Desa/Kelurahan	Sekolah	Rombel	Kelas	Guru	Murid
(1)	(2)	(3)	(4)	(5)	(6)
01. Singkalan	1	3	3	4	53
02. Kedung Sukodani	1	2	3	2	41
03. Bakung Temenggungan	2	6	7	5	105
04. Sumokembangsri	2	6	6	6	92
05. Seduri	1	4	4	4	62
06. Wonokupang	1	3	2	3	45
07. Waruberon	1	2	2	2	29
08. Bakalan Wringinpitu	1	5	4	4	52
09. Gagang Kepuhsari	1	4	4	3	55
10. Suwaluh	-	-	-	-	-
11. Watesari	1	4	3	4	58
12. Seketi	1	2	4	1	51
13. Kemangsen	1	6	5	5	90
14. Jabaran	1	3	4	4	57
15. Balongbendo	-	-	-	-	-
16. Jeruk Legi	1	4	4	4	74
17. Penambangan	3	20	21	19	318
18. Wonokarang	1	3	3	2	53
19. Bakung Pringgodani	3	10	7	10	137
20. Bogempinggir	1	3	3	3	32
Kecamatan Balongbendo	24	90	89	85	1 404

Catatan: ...

Sumber: Data Pokok Pendidikan Dasar dan Menengah (Dapodikdasmen), Kementerian Pendidikan dan Kebudayaan

Tabel 4.1.2**Banyaknya Sekolah, Bilik, Kelas, Guru, dan Murid Taman Kanak-Kanak Di Bawah Kementerian Agama Menurut Desa/Kelurahan di Kecamatan Balongbendo Tahun Ajaran 2022/2023**

Desa/Kelurahan	Sekolah	Rombel	Kelas	Guru	Murid
(1)	(2)	(3)	(4)	(5)	(6)
01. Singkalan	1	-	2	4	54
02. Kedung Sukodani	1	-	2	4	58
03. Bakung Temenggungan	-	-	-	-	-
04. Sumokembangsri	-	-	-	-	-
05. Seduri	-	-	-	-	-
06. Wonokupang	2	-	3	4	46
07. Waruberon	-	-	-	-	-
08. Bakalan Wringinpitu	-	-	-	-	-
09. Gagang Kepuhsari	-	-	-	-	-
10. Suwaluh	1	-	2	5	24
11. Watesari	-	-	-	-	-
12. Seketi	1	-	2	5	66
13. Kemangsen	1	-	4	10	105
14. Jabaran	1	-	6	9	169
15. Balongbendo	1	-	2	5	62
16. Jeruk Legi	-	-	-	-	-
17. Penambangan	-	-	-	-	-
18. Wonokarang	-	-	-	-	-
19. Bakung Pringgodani	1	-	2	5	38
20. Bogempinggir	-	-	-	-	-
Kecamatan Balongbendo	10	-	25	51	622

Catatan:

Sumber: Kementerian Agama Kabupaten Sidoarjo

Tabel 4.1.3**Banyaknya Sekolah, Bilik, Kelas, Guru, dan Murid Sekolah Dasar/Sederajat Negeri Menurut Desa/Kelurahan di Kecamatan Balongbendo Tahun Ajaran 2022/2023**

Desa/Kelurahan	Sekolah	Rombel	Kelas	Guru	Murid
(1)	(2)	(3)	(4)	(5)	(6)
01. Singkalan	1	6	6	9	186
02. Kedung Sukodani	1	7	8	10	140
03. Bakung Temenggungan	1	8	9	10	199
04. Sumokembangsri	2	15	16	21	323
05. Seduri	2	12	12	16	242
06. Wonokupang	1	11	9	14	235
07. Waruberon	1	6	6	8	90
08. Bakalan Wringinpitu	1	8	6	11	190
09. Gagang Kepuhsari	1	6	6	8	49
10. Suwaluh	2	12	13	16	306
11. Watesari	1	6	7	8	98
12. Seketi	1	12	12	17	278
13. Kemangsen	2	16	14	21	420
14. Jabaran	1	10	12	14	233
15. Balongbendo	1	6	6	9	139
16. Jeruk Legi	2	12	12	16	171
17. Penambangan	1	12	9	16	289
18. Wonokarang	1	6	8	8	148
19. Bakung Pringgodani	1	8	12	11	205
20. Bogempinggir	1	7	7	9	161
Kecamatan Balongbendo	25	186	190	252	4 102

Catatan:

Sumber: Data Pokok Pendidikan Dasar dan Menengah (Dapodikdasmen), Kementerian Pendidikan dan Kebudayaan

Tabel 4.1.4**Banyaknya Sekolah, Bilik, Kelas, Guru, dan Murid Sekolah Dasar/Sederajat Swasta Menurut Desa/Kelurahan di Kecamatan Balongbendo Tahun Ajaran 2022/2023**

Desa/Kelurahan	Sekolah	Rombel	Kelas	Guru	Murid
(1)	(2)	(3)	(4)	(5)	(6)
01. Singkalan	-	-	-	-	-
02. Kedung Sukodani	-	-	-	-	-
03. Bakung Temenggungan	1	10	11	16	233
04. Sumokembangsri	-	-	-	-	-
05. Seduri	-	-	-	-	-
06. Wonokupang	-	-	-	-	-
07. Waruberon	-	-	-	-	-
08. Bakalan Wringinpitu	-	-	-	-	-
09. Gagang Kepuhsari	-	-	-	-	-
10. Suwaluh	-	-	-	-	-
11. Watesari	-	-	-	-	-
12. Seketi	-	-	-	-	-
13. Kemangsen	-	-	-	-	-
14. Jabaran	-	-	-	-	-
15. Balongbendo	-	-	-	-	-
16. Jeruk Legi	-	-	-	-	-
17. Penambangan	-	-	-	-	-
18. Wonokarang	-	-	-	-	-
19. Bakung Pringgodani	-	-	-	-	-
20. Bogempinggir	-	-	-	-	-
Kecamatan Balongbendo	1	10	11	16	233

Catatan:

Sumber: Data Pokok Pendidikan Dasar dan Menengah (Dapodikdasmen), Kementerian Pendidikan dan Kebudayaan

Tabel 4.1.5**Banyaknya Sekolah, Bilik, Kelas, Guru, dan Murid Sekolah Dasar/Sederajat Di Bawah Kementerian Agama Menurut Desa/Kelurahan di Kecamatan Balongbendo Tahun Ajaran 2022/2023**

Desa/Kelurahan	Sekolah	Rombel	Kelas	Guru	Murid
(1)	(2)	(3)	(4)	(5)	(6)
01. Singkalan	-	-	-	-	-
02. Kedung Sukodani	1	-	6	15	243
03. Bakung Temenggungan	1	-	6	10	149
04. Sumokembangsri	-	-	-	-	-
05. Seduri	-	-	-	-	-
06. Wonokupang	-	-	-	-	-
07. Waruberon	-	-	-	-	-
08. Bakalan Wringinpitu	-	-	-	-	-
09. Gagang Kepuhsari	1	-	6	10	107
10. Suwaluh	-	-	-	-	-
11. Watesari	1	-	12	17	471
12. Seketi	1	-	6	11	206
13. Kemangsen	1	-	6	15	288
14. Jabaran	-	-	-	-	-
15. Balongbendo	1	-	6	13	171
16. Jeruk Legi	1	-	6	14	193
17. Penambangan	-	-	-	-	-
18. Wonokarang	-	-	-	-	-
19. Bakung Pringgodani	-	-	-	-	-
20. Bogempinggir	-	-	-	-	-
Kecamatan Balongbendo	8	-	54	105	1 828

Catatan:

...

Sumber:

Kementerian Agama Kabupaten Sidoarjo

Tabel 4.1.6**Banyaknya Sekolah, Bilik, Kelas, Guru, dan Murid Sekolah Menengah Pertama/Sederajat Negeri Menurut Desa/Kelurahan di Kecamatan Balongbendo Tahun Ajaran 2022/2023**

Desa/Kelurahan	Sekolah	Rombel	Kelas	Guru	Murid
(1)	(2)	(3)	(4)	(5)	(6)
01. Singkalan	-	-	-	-	-
02. Kedung Sukodani	-	-	-	-	-
03. Bakung Temenggungan	-	-	-	-	-
04. Sumokembangsri	1	18	19	29	576
05. Seduri	-	-	-	-	-
06. Wonokupang	1	30	30	47	1 051
07. Waruberon	-	-	-	-	-
08. Bakalan Wringinpitu	-	-	-	-	-
09. Gagang Kepuhsari	-	-	-	-	-
10. Suwaluh	-	-	-	-	-
11. Watesari	-	-	-	-	-
12. Seketi	-	-	-	-	-
13. Kemangsen	-	-	-	-	-
14. Jabaran	-	-	-	-	-
15. Balongbendo	-	-	-	-	-
16. Jeruk Legi	-	-	-	-	-
17. Penambangan	-	-	-	-	-
18. Wonokarang	-	-	-	-	-
19. Bakung Pringgodani	-	-	-	-	-
20. Bogempinggir	-	-	-	-	-
Kecamatan Balongbendo	2	48	49	76	1 627

Catatan:

Sumber: Data Pokok Pendidikan Dasar dan Menengah (Dapodikdasmen), Kementerian Pendidikan dan Kebudayaan

Tabel 4.1.7**Banyaknya Sekolah, Bilik, Kelas, Guru, dan Murid Sekolah Menengah Pertama/Sederajat Swasta Menurut Desa/Kelurahan di Kecamatan Balongbendo Tahun Ajaran 2022/2023**

Desa/Kelurahan	Sekolah	Rombel	Kelas	Guru	Murid
(1)	(2)	(3)	(4)	(5)	(6)
01. Singkalan	-	-	-	-	-
02. Kedung Sukodani	-	-	-	-	-
03. Bakung Temenggungan	1	4	4	4	108
04. Sumokembangsri	-	-	-	-	-
05. Seduri	-	-	-	-	-
06. Wonokupang	-	-	-	-	-
07. Waruberon	-	-	-	-	-
08. Bakalan Wringinpitu	1	9	16	22	270
09. Gagang Kepuhsari	-	-	-	-	-
10. Suwaluh	1	6	10	11	184
11. Watesari	-	-	-	-	-
12. Seketi	-	-	-	-	-
13. Kemangsen	-	-	-	-	-
14. Jabaran	-	-	-	-	-
15. Balongbendo	-	-	-	-	-
16. Jeruk Legi	-	-	-	-	-
17. Penambangan	-	-	-	-	-
18. Wonokarang	-	-	-	-	-
19. Bakung Pringgodani	-	-	-	-	-
20. Bogempinggir	-	-	-	-	-
Kecamatan Balongbendo	3	19	30	37	562

Catatan:

Sumber: Data Pokok Pendidikan Dasar dan Menengah (Dapodikdasmen), Kementerian Pendidikan dan Kebudayaan

Tabel 4.1.8**Banyaknya Sekolah, Bilik, Kelas, Guru, dan Murid Sekolah Menengah Pertama/Sederajat Di Bawah Kementerian Agama Menurut Desa/Kelurahan di Kecamatan Balongbendo Tahun Ajaran 2022/2023**

Desa/Kelurahan	Sekolah	Rombel	Kelas	Guru	Murid
(1)	(2)	(3)	(4)	(5)	(6)
01. Singkalan	-	-	-	-	-
02. Kedung Sukodani	-	-	-	-	-
03. Bakung Temenggungan	1	-	3	11	47
04. Sumokembangsri	-	-	-	-	-
05. Seduri	-	-	-	-	-
06. Wonokupang	-	-	-	-	-
07. Waruberon	-	-	-	-	-
08. Bakalan Wringinpitu	-	-	-	-	-
09. Gagang Kepuhsari	-	-	-	-	-
10. Suwaluh	-	-	-	-	-
11. Watesari	-	-	-	-	-
12. Seketi	-	-	-	-	-
13. Kemangsen	-	-	-	-	-
14. Jabaran	-	-	-	-	-
15. Balongbendo	-	-	-	-	-
16. Jeruk Legi	-	-	-	-	-
17. Penambangan	1	-	3	10	70
18. Wonokarang	-	-	-	-	-
19. Bakung Pringgodani	-	-	-	-	-
20. Bogempinggir	-	-	-	-	-
Kecamatan Balongbendo	2	-	6	21	117

Catatan:

Sumber: Kementerian Agama Kabupaten Sidoarjo

Tabel 4.1.9**Banyaknya Sekolah, Bilik, Kelas, Guru, dan Murid Sekolah Menengah Atas/Sederajat Negeri di Kecamatan Balongbendo Tahun Ajaran 2022/2023**

Desa/Kelurahan	Sekolah	Rombel	Kelas	Guru	Murid
(1)	(2)	(3)	(4)	(5)	(6)
01. Singkalan	-	-	-	-	-
02. Kedung Sukodani	-	-	-	-	-
03. Bakung Temenggungan	-	-	-	-	-
04. Sumokembangsri	-	-	-	-	-
05. Seduri	-	-	-	-	-
06. Wonokupang	-	-	-	-	-
07. Waruberon	-	-	-	-	-
08. Bakalan Wringinpitu	-	-	-	-	-
09. Gagang Kepuhsari	-	-	-	-	-
10. Suwaluh	-	-	-	-	-
11. Watesari	-	-	-	-	-
12. Seketi	-	-	-	-	-
13. Kemangsen	-	-	-	-	-
14. Jabaran	-	-	-	-	-
15. Balongbendo	-	-	-	-	-
16. Jeruk Legi	-	-	-	-	-
17. Penambangan	-	-	-	-	-
18. Wonokarang	-	-	-	-	-
19. Bakung Pringgodani	-	-	-	-	-
20. Bogempinggir	-	-	-	-	-
Kecamatan Balongbendo	-	-	-	-	-

Catatan:

Sumber: Data Pokok Pendidikan Dasar dan Menengah (Dapodikdasmen), Kementerian Pendidikan dan Kebudayaan

Tabel 4.1.10

Banyaknya Sekolah, Bilik, Kelas, Guru, dan Murid Sekolah Menengah Atas/Sederajat Swasta di Kecamatan Balongbendo Tahun Ajaran 2022/2023

Desa/Kelurahan	Sekolah	Rombel	Kelas	Guru	Murid
(1)	(2)	(3)	(4)	(5)	(6)
01. Singkalan	-	-	-	-	-
02. Kedung Sukodani	-	-	-	-	-
03. Bakung Temenggungan	-	-	-	-	-
04. Sumokembangsri	-	-	-	-	-
05. Seduri	-	-	-	-	-
06. Wonokupang	-	-	-	-	-
07. Waruberon	-	-	-	-	-
08. Bakalan Wringinpitu	-	-	-	-	-
09. Gagang Kepuhsari	-	-	-	-	-
10. Suwaluh	-	-	-	-	-
11. Watesari	-	-	-	-	-
12. Seketi	-	-	-	-	-
13. Kemangsen	-	-	-	-	-
14. Jabaran	-	-	-	-	-
15. Balongbendo	1	6	9	15	151
16. Jeruk Legi	-	-	-	-	-
17. Penambangan	1	3	5	3	66
18. Wonokarang	-	-	-	-	-
19. Bakung Pringgodani	-	-	-	-	-
20. Bogempinggir	-	-	-	-	-
Kecamatan Balongbendo	2	9	14	18	217

Catatan:

Sumber: Data Pokok Pendidikan Dasar dan Menengah (Dapodikdasmen), Kementerian Pendidikan dan Kebudayaan

Tabel 4.1.11**Banyaknya Sekolah, Bilik, Kelas, Guru, dan Murid Sekolah Menengah Atas/Sederajat di Bawah Kementerian Agama di Kecamatan Balongbendo Tahun Ajaran 2022/2023**

Desa/Kelurahan	Sekolah	Rombel	Kelas	Guru	Murid
(1)	(2)	(3)	(4)	(5)	(6)
01. Singkalan	-	-	-	-	-
02. Kedung Sukodani	-	-	-	-	-
03. Bakung Temenggungan	1	-	1	8	53
04. Sumokembangsri	-	-	-	-	-
05. Seduri	-	-	-	-	-
06. Wonokupang	-	-	-	-	-
07. Waruberon	-	-	-	-	-
08. Bakalan Wringinpitu	-	-	-	-	-
09. Gagang Kepuhsari	-	-	-	-	-
10. Suwaluh	-	-	-	-	-
11. Watesari	-	-	-	-	-
12. Seketi	-	-	-	-	-
13. Kemangsen	-	-	-	-	-
14. Jabaran	-	-	-	-	-
15. Balongbendo	-	-	-	-	-
16. Jeruk Legi	-	-	-	-	-
17. Penambangan	-	-	-	-	-
18. Wonokarang	-	-	-	-	-
19. Bakung Pringgodani	-	-	-	-	-
20. Bogempinggir	-	-	-	-	-
Kecamatan Balongbendo	1	-	1	8	53

Catatan:

Sumber: Data Pokok Pendidikan Dasar dan Menengah (Dapodikdasmen), Kementerian Pendidikan dan Kebudayaan

Tabel 4.1.12**Banyaknya Sekolah, Bilik, Kelas, Guru, dan Murid Sekolah Menengah Kejuruan/Sederajat Negeri di Kecamatan Balongbendo Tahun Ajaran 2022/2023**

Desa/Kelurahan	Sekolah	Rombel	Kelas	Guru	Murid
(1)	(2)	(3)	(4)	(5)	(6)
01. Singkalan	-	-	-	-	-
02. Kedung Sukodani	-	-	-	-	-
03. Bakung Temenggungan	-	-	-	-	-
04. Sumokembangsri	-	-	-	-	-
05. Seduri	-	-	-	-	-
06. Wonokupang	-	-	-	-	-
07. Waruberon	-	-	-	-	-
08. Bakalan Wringinpitu	-	-	-	-	-
09. Gagang Kepuhsari	-	-	-	-	-
10. Suwaluh	-	-	-	-	-
11. Watesari	-	-	-	-	-
12. Seketi	-	-	-	-	-
13. Kemangsen	-	-	-	-	-
14. Jabaran	-	-	-	-	-
15. Balongbendo	-	-	-	-	-
16. Jeruk Legi	-	-	-	-	-
17. Penambangan	-	-	-	-	-
18. Wonokarang	-	-	-	-	-
19. Bakung Pringgodani	-	-	-	-	-
20. Bogempinggir	-	-	-	-	-
Kecamatan Balongbendo	-	-	-	-	-

Catatan:

Sumber: Data Pokok Pendidikan Dasar dan Menengah (Dapodikdasmen), Kementerian Pendidikan dan Kebudayaan

Tabel 4.1.13**Banyaknya Sekolah, Bilik, Kelas, Guru, dan Murid Sekolah Menengah Kejuruan/Sederajat Swasta di Kecamatan Balongbendo Tahun Ajaran 2022/2023**

Desa/Kelurahan	Sekolah	Rombel	Kelas	Guru	Murid
(1)	(2)	(3)	(4)	(5)	(6)
01. Singkalan	-	-	-	-	-
02. Kedung Sukodani	-	-	-	-	-
03. Bakung Temenggungan	-	-	-	-	-
04. Sumokembangsri	-	-	-	-	-
05. Seduri	-	-	-	-	-
06. Wonokupang	-	-	-	-	-
07. Waruberon	-	-	-	-	-
08. Bakalan Wringinpitu	-	-	-	-	-
09. Gagang Kepuhsari	-	-	-	-	-
10. Suwaluh	-	-	-	-	-
11. Watesari	-	-	-	-	-
12. Seketi	-	-	-	-	-
13. Kemangsen	-	-	-	-	-
14. Jabaran	-	-	-	-	-
15. Balongbendo	-	-	-	-	-
16. Jeruk Legi	-	-	-	-	-
17. Penambangan	2	12	15	15	202
18. Wonokarang	-	-	-	-	-
19. Bakung Pringgodani	-	-	-	-	-
20. Bogempinggir	-	-	-	-	-
Kecamatan Balongbendo	2	12	15	15	202

Catatan:

Sumber: Data Pokok Pendidikan Dasar dan Menengah (Dapodikdasmen), Kementerian Pendidikan dan Kebudayaan

4.2 KESEHATAN

Tabel 4.2.1 Sarana Kesehatan Menurut Desa/Kelurahan di Kecamatan Balongbendo, 2022

Desa/Kelurahan	Rumah Sakit	Rumah Sakit Bersalin	Poliklinik	Klinik Bersalin
(1)	(2)	(3)	(4)	(5)
01. Singkalan	-	-	-	-
02. Kedung Sukodani	-	-	-	-
03. Bakung Temenggungan	-	-	-	-
04. Sumokembangsri	-	-	-	-
05. Seduri	-	-	-	-
06. Wonokupang	-	-	1	-
07. Waruberon	-	-	-	-
08. Bakalan Wringinpitu	-	-	-	-
09. Gagang Kepuhsari	-	-	-	-
10. Suwaluh	1	-	-	-
11. Watesari	-	-	-	-
12. Seketi	-	-	-	-
13. Kemangsen	1	-	-	-
14. Jabaran	-	-	-	-
15. Balongbendo	1	-	-	-
16. Jeruk Legi	-	-	-	-
17. Penambangan	-	-	-	-
18. Wonokarang	-	-	-	-
19. Bakung Pringgodani	-	-	-	-
20. Bogempinggir	-	-	-	-
Kecamatan Balongbendo	3	-	1	-

Lanjutan Tabel 4.2.1

Desa/Kelurahan	Puskesmas	Puskesmas Pembantu	Apotek	Posyandu
(1)	(6)	(7)	(8)	(9)
01. Singkalan	-	-	-	3
02. Kedung Sukodani	-	-	-	3
03. Bakung Temenggungan	-	1	-	4
04. Sumokembangsri	-	-	-	5
05. Seduri	1	-	-	4
06. Wonokupang	-	-	-	3
07. Waruberon	-	-	-	3
08. Bakalan Wringinpitu	-	-	1	2
09. Gagang Kepuhsari	-	-	-	2
10. Suwaluh	-	-	-	3
11. Watesari	-	-	-	3
12. Seketi	-	-	1	4
13. Kemangsen	-	-	-	7
14. Jabaran	-	-	-	2
15. Balongbendo	-	-	-	3
16. Jeruk Legi	-	-	-	3
17. Penambangan	-	-	1	4
18. Wonokarang	-	-	-	3
19. Bakung Pringgodani	-	-	-	3
20. Bogempinggir	-	-	-	3
Kecamatan Balongbendo	1	1	3	67

Catatan: ...

Sumber: Kantor Kecamatan Balongbendo

Tabel 4.2.2**Banyaknya Tenaga Medis dan Paramedis di Puskesmas Menurut Jenis Kelamin di Kecamatan Balongbendo Tahun 2022**

Jenis Paramedis	Laki-laki	Perempuan	Jumlah
(1)	(2)	(3)	(4)
01. DOKTER	1	4	5
02. DOKTER GIGI	-	3	3
03. PERAWAT	4	19	23
04. BIDAN	-	24	24
05. TENAGA KESEHATAN MASYARAKAT	-	-	-
06. TENAGA KESEHATAN LINGKUNGAN	-	1	1
07. TENAGA GIZI	2	-	2
Jumlah	7	51	58

Catatan:

...

Sumber:

Publikasi Profil Kesehatan 2022, Dinas Kesehatan Kabupaten Sidoarjo

4.3 SOSIAL

Tabel 4.3.1 Jumlah Tindak Kejahatan menurut Jenis Tindak Pidana di Kecamatan Balongbendo Tahun 2021-2022


Jenis Pidana	2021		2022	
	Lapor	Selesai	Lapor	Selesai
(1)	(2)	(3)	(4)	(5)
01. Pembunuhan	-	-	-	-
02. Penganiayaan Berat	-	-	-	-
03. Penganiayaan Ringan	5	4	7	8
04. Penculikan	-	-	-	-
05. Pencurian	10	9	5	6
06. Perkosaan	-	-	-	-
07. Pembakaran	-	-	-	-
08. Narkotika dan Psikotropika	0	0	0	0
09. Mata Uang / Upal	-	-	-	-
10. Senpi / Handak/Sajam	1	1	-	-
11. Pemerasan/Pengancaman	-	-	-	1
12. Perkelahian	7	4	3	1
13. Keterangan Palsu	-	-	-	-
14. KDRT	-	2	1	1
15. Perjudian	-	-	-	-
16. Perzinahan	-	-	-	-
17. Cabul	-	-	-	-
18. Penadah	-	-	-	-
19. Pengrusakan	-	-	1	-
20. Penipuan	1	3	1	-
21. Penggelapan	-	2	-	5
22. Penyipuan	2	5	5	-

Lanjutan Tabel 4.3.1

Jenis Pidana	2021		2022	
	Lapor	Selesai	Lapor	Selesai
(1)	(2)	(3)	(4)	(5)
23. Perbuatan Tidak Menyenangkan	-	-	-	-
24. Penyerobotan Tanah	-	-	-	-
25. Penghinaan/ Fitnah	-	-	-	-
26. Pemalsuan Surat	-	-	-	-
27. Pencemaran Nama Baik	-	-	-	-
28. Kejahatan pada wanita dan anak	0	0	1	3
29. Korupsi	-	-	-	-
30. Fidusia	-	-	-	-
31. Tempati Rumah Tanpa Hal	-	-	-	-
32. Lingkungan	0	0	0	0
33. Miras	12	12	18	18
34. WTS / Premanisme	31	31	2	2
35. Masuk Pekarangan Tidak Izin	-	-	-	-
36. Kejahatan Terhadap Kesopanan	-	-	-	-
37. UU ITE	-	-	-	-
38. Lainnya	-	-	0	0
Jumlah	69	73	44	45

Catatan: ...
 Sumber: Kepolisian Resor Kota Sidoarjo

5



PERTANIAN, KEHUTANAN, PETERNAKAN, DAN PERIKANAN



Gambar 5.1 Produksi Tanaman Biofarmaka Menurut Jenisnya (kg) di Kecamatan Balongbendo Tahun 2021-2022



Sumber: Kantor Kecamatan Balongbendo

Tabel 5.1**Luas Panen Tanaman Sayuran dan Buah-buahan Semusim Menurut Jenisnya (Ha) di Kecamatan Balongbendo Tahun 2021–2022**

Jenis Tanaman	2021	2022
(1)	(2)	(3)
01. Bawang Daun	-	-
02. Bawang Merah	8	4
03. Bawang Putih	-	-
04. Bayam	1	4
05. Blewah	-	-
06. Buncis	-	-
07. Cabai Rawit	-	-
08. Cabai Besar	-	1
09. Cabai Keriting	-	-
10. Kacang Panjang	-	-
11. Kacang Merah	-	-
12. Kacang Tanah	-	-
13. Kedelai	-	-
14. Kangkung	11	16
15. Kembang Kol	-	-
16. Kentang	-	-
17. Ketimun	-	-
18. Kubis	-	-
19. Labu Siam	-	-
20. Lobak	-	-
21. Melon	-	-
22. Petsai/Sawi	16	13
23. Semangka	-	-
24. Terung	2	-
25. Tomat	-	-

Lanjutan Tabel 5.1

Jenis Tanaman	2021	2022
(1)	(2)	(3)
26. Timun Mas	-	-
27. Wortel	-	-
28. Jamur Tiram	-	-
29. Jamur Lainnya	-	-
Jumlah	38	38

Catatan: ...

Sumber: BPS, Statistik Pertanian Hortikultura SPH-SBS

Tabel 5.2**Produksi Tanaman Sayuran dan Buah-buahan Semusim Menurut Jenisnya (kuintal) di Kecamatan Balongbendo Tahun 2021-2022**

Jenis Tanaman	2021	2022
(1)	(2)	(3)
01. Bawang Daun	-	-
02. Bawang Merah	380	202
03. Bawang Putih	-	-
04. Bayam	94	345
05. Blewah	-	-
06. Buncis	-	-
07. Cabai Rawit	-	-
08. Cabai Besar	-	60
09. Cabai Keriting	-	-
10. Kacang Panjang	-	-
11. Kacang Merah	-	-
12. Kacang Tanah	-	-
13. Kedelai	-	-
14. Kangkung	692	1 008
15. Kembang Kol	-	-
16. Kentang	-	-
17. Ketimun	-	-
18. Kubis	-	-
19. Labu Siam	-	-
20. Lobak	-	-
21. Melon	-	290
22. Petsai/Sawi	1 606	1 274
23. Semangka	-	-
24. Terung	110	-
25. Tomat	-	-
26. Timun Mas	-	-

Lanjutan Tabel/*Continued Table 5.2*

Jenis Tanaman	2021	2022
(1)	(2)	(3)
27. Wortel	-	-
28. Jamur Tiram	-	-
29. Jamur Lainnya	-	-
Jumlah	2 882	2 889

Catatan: ...

Sumber: BPS, Statistik Pertanian Hortikultura SPH-SBS

Tabel 5.3**Luas Panen Tanaman Biofarmaka Menurut Jenisnya di (m²) Kecamatan Balongbendo Tahun 2021-2022**

Jenis Tanaman	2021	2022
(1)	(2)	(3)
01. Jahe	73	18
02. Laos	49	27
03. Kencur	41	10
04. Kunyit	37	30
05. Lempuyang	-	-
06. Temulawak	-	-
07. Temuireng	-	-
08. Temukunci	-	-
09. Drigo	-	-
10. Kapulaga	-	-
11. Mengkudu/Pace	-	-
12. Mahkota Dewa	-	-
13. Kejibeling	-	-
14. Sambiloto	-	-
15. Lidah Buaya	-	-
16. Serai	41	32
17. Jeruk Nipis	149	-
Jumlah	390	117

Catatan: ...

Sumber: BPS, Statistik Pertanian Hortikultura SPH-SBS

Tabel 5.4**Produksi Tanaman Biofarmaka Menurut Jenisnya (kg) di Kecamatan Balongbendo Tahun 2021-2022**

Jenis Tanaman	2021	2022
(1)	(2)	(3)
01. Jahe	73	73
02. Laos	176	98
03. Kencur	25	6
04. Kunyit	111	90
05. Lempuyang	-	-
06. Temulawak	-	-
07. Temuireng	-	-
08. Temukunci	-	-
09. Drigo	-	-
10. Kapulaga	-	-
11. Mengkudu/Pace	-	-
12. Mahkota Dewa	-	-
13. Kejibeling	-	-
14. Sambiloto	-	-
15. Lidah Buaya	-	-
16. Serai	123	96
17. Jeruk Nipis	2 235	-
Jumlah	2 743	363

Catatan: ...
Sumber: BPS, Statistik Pertanian Hortikultura SPH-SBS

Tabel 5.5**Luas Panen Tanaman Hias Menurut Jenisnya (m²) di Kecamatan Balongbendo Tahun 2021-2022**

Jenis Tanaman	2021	2022
(1)	(2)	(3)
01. Anggrek Potong	-	-
02. Bunga Anthurium	-	-
03. Anyelir	-	-
04. Garbera/Herbas	-	-
05. Gladiol	-	-
06. Heliconia/Pisang-Pisangan	-	-
07. Krisan	-	-
08. Mawar	-	-
09. Sedap Malam	-	-
10. Melati	-	-
11. Palem	-	-
12. Anggrek	-	-
13. Pakis	-	-
Jumlah	-	-

Catatan: ...

Sumber: BPS, Statistik Pertanian Hortikultura SPH-SBS

Tabel 5.6**Produksi Tanaman Hias Menurut Jenisnya (tangkai) di Kecamatan Balongbendo Tahun 2021-2022**

Jenis Tanaman	2021	2022
(1)	(2)	(3)
01. Anggrek Potong	-	-
02. Bunga Anthurium	-	-
03. Anyelir	-	-
04. Garbera/Herbas	-	-
05. Gladiol	-	-
06. Heliconia/Pisang-Pisangan	-	-
07. Krisan	-	-
08. Mawar	-	-
09. Sedap Malam	-	-
10. Melati	-	-
11. Palem	-	-
12. Anggrek	-	-
13. Pakis	-	-
Jumlah	-	-

Catatan: ...

Sumber: BPS, Statistik Pertanian Hortikultura SPH-SBS

Tabel 5.7**Produksi Buah-Buahan dan Sayuran Tahunan Menurut Jenisnya (kuintal) di Kecamatan Balongbendo Tahun 2021-2022**

Jenis Tanaman	2021	2022
(1)	(2)	(3)
01. Alpukat	38	-
02. Belimbing	1 128	-
03. Duku/Langsar/Kokosan	-	-
04. Jambu Biji	351	-
05. Jambu Air	192	-
06. Jeruk Siam/Kepron	-	-
07. Mangga	10 343	-
08. Manggis	-	-
09. Nangka/Cempedak	2 192	-
10. Nenas	-	-
11. Pepaya	330	-
12. Pisang	927	-
13. Rambutan	297	-
14. Salak	-	-
15. Sawo	357	-
16. Sirsak	42	-
17. Sukun	96	-
18. Apel	-	-
19. Lengkeng	10	-
20. Jeruk Lemon	-	-
21. Melinjo	-	-
22. Durian	-	-
Jumlah	16 303	-

Catatan:

...

Sumber:

BPS, Statistik Pertanian Hortikultura SPH-SBS

Tabel 5.8**Luas Tanam dan Luas Panen Padi (Ha) Menurut Desa/
Kelurahan di Kecamatan Balongbendo Tahun 2022**

Desa/Kelurahan	Tanam	Berhasil dipanen	Puso/ tidak berhasil
(1)	(2)	(3)	(4)
01. Singkalan	52	52	0
02. Kedung Sukodani	95	95	0
03. Bakung Temenggungan	115	115	0
04. Sumokembangsri	258	258	0
05. Seduri	138	138	0
06. Wonokupang	176	126	0
07. Waruberon	88	88	0
08. Bakalan Wringinpitu	89	89	0
09. Gagang Kepuhsari	128	128	0
10. Suwaluh	132	132	0
11. Watesari	172	172	0
12. Seketi	232	227	5
13. Kemangsen	82	82	0
14. Jabaran	44	44	0
15. Balongbendo	8	8	0
16. Jeruk Legi	84	78	6
17. Penambangan	174	160	14
18. Wonokarang	88	88	0
19. Bakung Pringgodani	136	136	0
20. Bogemppingir	103	98	5
Jumlah	2 344	2 314	30

Catatan: ...

Sumber: Kantor Kecamatan Balongbendo

Tabel 5.9**Luas Tanam dan Luas Panen Palawija (Ha) Menurut Desa/
Kelurahan di Kecamatan Balongbendo Tahun 2022**

Desa/Kelurahan	Kedelai		Kacang Hijau	
	Tanam	Dipanen	Tanam	Dipanen
(1)	(2)	(3)	(4)	(5)
01. Singkalan	-	-	-	-
02. Kedung Sukodani	-	-	-	-
03. Bakung Temenggungan	-	-	-	-
04. Sumokembangsri	-	-	6	6
05. Seduri	-	-	-	-
06. Wonokupang	-	-	-	-
07. Waruberon	-	-	-	-
08. Bakalan Wringinpitu	-	-	-	-
09. Gagang Kepuhsari	4	4	-	-
10. Suwaluh	-	-	-	-
11. Watesari	-	-	-	-
12. Seketi	-	-	-	-
13. Kemangsen	-	-	-	-
14. Jabaran	-	-	-	-
15. Balongbendo	-	-	-	-
16. Jeruk Legi	-	-	-	-
17. Penambangan	-	-	-	-
18. Wonokarang	-	-	-	-
19. Bakung Pringgodani	-	-	31	31
20. Bogempinggir	21	21	-	-
Kecamatan Balongbendo	25	25	37	37

Catatan: ...

Sumber: Kantor Kecamatan Balongbendo

Tabel 5.10

Luas Tanaman Tebu Menurut Jenis Intensifikasi (Ha) dan Desa/Kelurahan di Kecamatan Balongbendo Tahun 2022

Desa/Kelurahan	TRI	TRB	TRM	TS I	TS II
(1)	(2)	(3)	(4)	(5)	(6)
01. Singkalan	-	-	-	-	-
02. Kedung Sukodani	-	-	-	-	-
03. Bakung Temenggungan	-	-	-	-	-
04. Sumokembangsri	-	-	-	-	-
05. Seduri	-	-	-	-	-
06. Wonokupang	-	-	-	-	-
07. Waruberon	-	-	-	-	-
08. Bakalan Wringinpitu	-	-	-	-	-
09. Gagang Kepuhsari	-	-	-	-	-
10. Suwaluh	-	-	-	-	-
11. Watesari	-	-	-	-	-
12. Seketi	-	-	-	-	-
13. Kemangsen	-	-	-	-	-
14. Jabaran	-	-	-	-	-
15. Balongbendo	-	-	-	-	-
16. Jeruk Legi	-	-	-	-	-
17. Penambangan	-	-	-	-	-
18. Wonokarang	-	-	-	-	-
19. Bakung Pringgodani	-	-	-	-	-
20. Bogempinggir	-	-	-	-	-
Kecamatan Balongbendo	-	-	-	-	-

Catatan:

...

Sumber:

Kantor Kecamatan Balongbendo

6

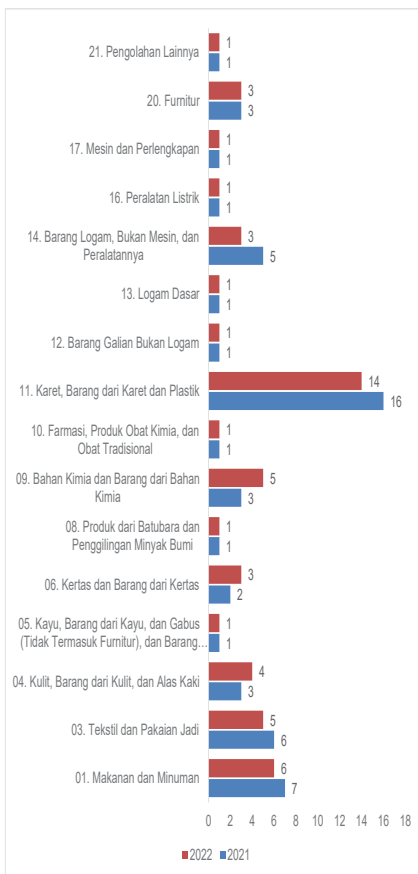
INDUSTRI



Gambar

6.1

Banyaknya Industri Besar/Sedang Menurut Jenisnya di Kecamatan Balongbendo Tahun 2021-2022




Sumber: BPS Kabupaten Sidoarjo

Tabel 6.1 Banyaknya Industri Besar/Sedang Menurut Jenisnya di Kecamatan Balongbendo Tahun 2021 - 2022

Jenis Industri Besar-Sedang	2021	2022
(1)	(2)	(3)
01. Makanan dan Minuman	7	6
02. Pengolahan Tembakau	-	-
03. Tekstil dan Pakaian Jadi	6	5
04. Kulit, Barang dari Kulit, dan Alas Kaki	3	4
05. Kayu, Barang dari Kayu, dan Gabus (Tidak Termasuk Furnitur), dan Barang Anyaman dari Bambu, Rotan, dan Sejenisnya	1	1
06. Kertas dan Barang dari Kertas	2	3
07. Percetakan dan Reproduksi Media Rekaman	-	-
08. Produk dari Batubara dan Penggilingan Minyak Bumi	1	1
09. Bahan Kimia dan Barang dari Bahan Kimia	3	5
10. Farmasi, Produk Obat Kimia, dan Obat Tradisional	1	1
11. Karet, Barang dari Karet dan Plastik	16	14
12. Barang Galian Bukan Logam	1	1
13. Logam Dasar	1	1
14. Barang Logam, Bukan Mesin, dan Peralatannya	5	3
15. Komputer, Barang Elektronik dan Optik	-	-
16. Peralatan Listrik	1	1
17. Mesin dan Perlengkapan	1	1
18. Kendaraan Bermotor, Trailer, dan Semi Trailer	-	-
19. Alat Angkutan Lainnya	-	-
20. Furnitur	3	3
21. Pengolahan Lainnya	1	1
22. Reparasi dan Pemasangan Mesin dan Peralatan	-	-
Kecamatan Balongbendo	53	51

Catatan: ...
 Sumber: BPS Kabupaten Sidoarjo

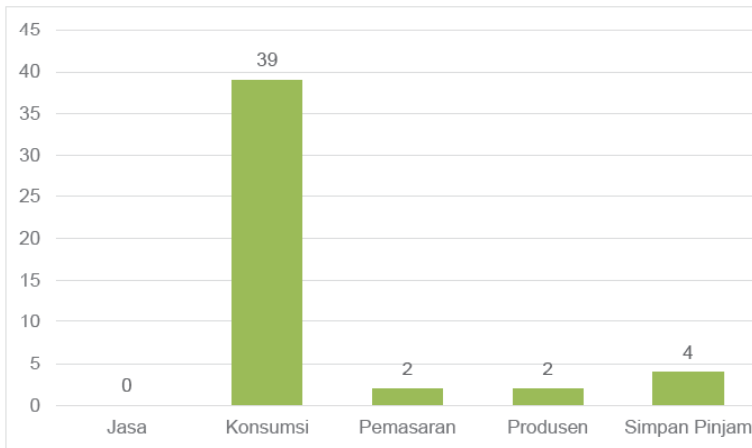
7



KEUANGAN DESA



Gambar 7.1 Banyaknya Koperasi Aktif Menurut Desa/Kelurahan dan Jenis Koperasi di Kecamatan Balongbendo Tahun 2022



Sumber : Kantor Kecamatan Balongbendo

Tabel 7.1**Banyaknya Sarana Lembaga Keuangan Bank dan Bukan Bank Menurut Desa/Kelurahan di Kecamatan Balongbendo Tahun 2022**

Desa/Kelurahan	Bank Pemerintah	BPR	KUD/ Kopwan	Pegadaian
(1)	(2)	(3)	(4)	(5)
01. Singkalan	1	-	-	-
02. Kedung Sukodani	-	-	-	-
03. Bakung Temenggungan	-	-	-	-
04. Sumokembangsri	-	-	-	-
05. Seduri	-	-	-	-
06. Wonokupang	1	-	-	-
07. Waruberon	-	-	-	-
08. Bakalan Wringinpitu	1	-	-	-
09. Gagang Kepuhsari	-	-	-	-
10. Suwaluh	-	1	-	-
11. Watesari	-	-	-	-
12. Seketi	-	-	-	-
13. Kemangsen	2	-	-	-
14. Jabaran	-	-	-	-
15. Balongbendo	-	-	-	-
16. Jeruk Legi	-	-	-	-
17. Penambangan	-	-	-	-
18. Wonokarang	-	-	-	-
19. Bakung Pringgodani	-	-	-	-
20. Bogempinggir	-	-	-	-
Kecamatan Balongbendo	5	1	-	-

Catatan : “

Sumber: Kantor Kecamatan Balongbendo

Tabel 7.2**Banyaknya Koperasi Aktif Menurut Desa/Kelurahan dan Jenis Koperasi di Kecamatan Balongbendo Tahun 2022**

Desa/Kelurahan	Jasa	Konsumsi	Pemasaran
(1)	(2)	(3)	(4)
01. Singkalan	-	1	-
02. Kedung Sukodani	-	1	-
03. Bakung Temenggungan	-	1	-
04. Sumokembangsri	-	2	-
05. Seduri	-	3	-
06. Wonokupang	-	2	-
07. Waruberon	-	2	-
08. Bakalan Wringinpitu	-	2	1
09. Gagang Kepuhsari	-	2	-
10. Suwaluh	-	1	-
11. Watesari	-	1	-
12. Seketi	-	2	-
13. Kemangsen	-	4	-
14. Jabaran	-	2	-
15. Balongbendo	-	2	-
16. Jeruk Legi	-	2	-
17. Penambangan	-	3	-
18. Wonokarang	-	2	-
19. Bakung Pringgodani	-	2	1
20. Bogempinggir	-	2	-
Kecamatan Balongbendo	-	39	2

Lanjutan Tabel 7.2

Desa/Kelurahan	Produsen	Simpan Pinjam	Jumlah
(1)	(5)	(6)	(7)
01. Singkalan	-	-	1
02. Kedung Sukodani	-	1	2
03. Bakung Temenggungan	-	-	1
04. Sumokembangsri	-	-	2
05. Seduri	-	-	3
06. Wonokupang	-	-	2
07. Waruberon	-	-	2
08. Bakalan Wringinpitu	-	-	3
09. Gagang Kepuhsari	-	-	2
10. Suwaluh	1	1	3
11. Watesari	-	-	1
12. Seketi	-	-	2
13. Kemangsen	-	-	4
14. Jabaran	1	-	3
15. Balongbendo	-	1	3
16. Jeruk Legi	-	-	2
17. Penambangan	-	1	4
18. Wonokarang	-	-	2
19. Bakung Pringgodani	-	-	3
20. Bogempinggir	-	-	2
Kecamatan Balongbendo	2	4	47

Catatan:

Sumber: Dinas Koperasi dan Usaha Mikro Kabupaten Sidoarjo

Tabel 7.3**Banyaknya Sarana Perekonomian Menurut Desa/
Kelurahan dan Fasilitasnya di Kecamatan Balongbendo
Tahun 2022**

Desa/Kelurahan	Mini Market	Restoran/ Rumah Makan	Warung / Kedai Makanan Minuman	Toko/Wrg kelontong
(1)	(2)	(3)	(4)	(5)
01. Singkalan	4	-
02. Kedung Sukodani	-	-
03. Bakung Temenggungan	1	-
04. Sumokembangsri	-	-
05. Seduri	2	-
06. Wonokupang	1	-
07. Waruberon	-	-
08. Bakalan Wringinpitu	2	-
09. Gagang Kepuhsari	-	-
10. Suwaluh	1	1
11. Watesari	1	-
12. Seketi	1	-
13. Kemangsen	2	5
14. Jabaran	1	1
15. Balongbendo	2	-
16. Jeruk Legi	-	-
17. Penambangan	1	2
18. Wonokarang	-	-
19. Bakung Pringgodani	-	-
20. Bogempinggir	-	-
Kecamatan Balongbendo	19	9

Lanjutan Tabel 7.3

Desa/Kelurahan	Penginapan	Pasar dengan Bangunan Permanen	SPBU	Pasar Tanpa Bangunan
(1)	(6)	(7)	(8)	(9)
01. Singkalan	-	-	1	-
02. Kedung Sukodani	-	-	-	-
03. Bakung Temenggungan	-	-	-	-
04. Sumokembangsri	-	-	-	-
05. Seduri	-	-	-	-
06. Wonokupang	-	-	1	-
07. Waruberon	-	-	-	-
08. Bakalan Wringinpitu	-	-	-	1
09. Gagang Kepuhsari	-	-	-	-
10. Suwaluh	-	-	-	1
11. Watesari	-	-	-	-
12. Seketi	-	-	-	1
13. Kemangsen	-	-	-	-
14. Jabaran	-	-	-	-
15. Balongbendo	-	-	1	1
16. Jeruk Legi	-	-	-	1
17. Penambangan	-	1	-	-
18. Wonokarang	-	-	-	-
19. Bakung Pringgodani	-	-	-	-
20. Bogempinggir	-	-	-	-
Kecamatan Balongbendo	-	1	3	5

Catatan: “

Sumber: Kantor Kecamatan Balongbendo



ST 2023
SENSUS PERTANIAN

BerAKHLAK
Berorientasi Pelayanan Akuntabel Kompeten
Harmonis Loyal Adaptif Kolaboratif

DATA

MENCERDASKAN BANGSA



**BADAN PUSAT STATISTIK
KABUPATEN SIDOARJO**

Jl. Pahlawan No. 140 - Sidoarjo

Telp.: (031) 8941744 Fax.: (031) 89464733

Homepage: <http://sidoarjokab.bps.go.id>, E-mail: bps3515@bps.go.id

